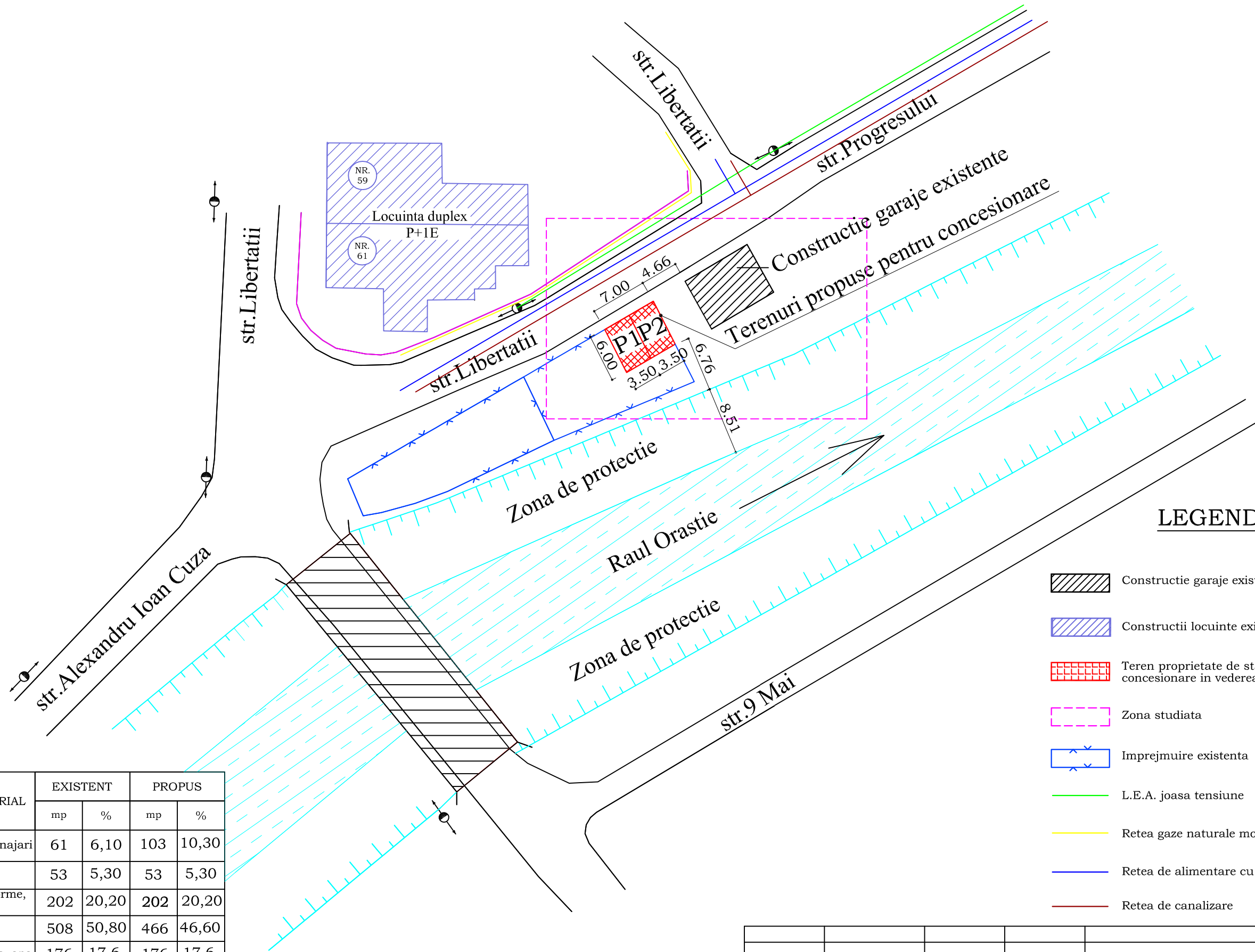
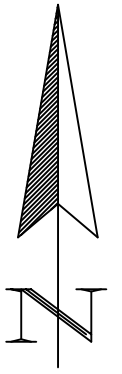


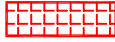








PLAN DE SITUATIE
SCARA 1:500



LEGENDA

-  Constructie garaje existente
-  Constructii locuinte existente
-  Teren proprietate de stat St=42 mp propus pentru concesionare in vederea realizarii a doua garaje auto
-  Zona studiata
-  Imprejmuire existenta
-  L.E.A. joasa tensiune
-  Retea gaze naturale montata in sistem ingropat
-  Retea de alimentare cu apa potabila
-  Retea de canalizare

BILANT TERITORIAL	EXISTENT		PROPUS	
	mp	%	mp	%
Constructii, amenajari	61	6,10	103	10,30
Teren privat	53	5,30	53	5,30
Circulatii, platforme, accese	202	20,20	202	20,20
Teren liber	508	50,80	466	46,60
Zona de protectie, apa	176	17,6	176	17,6
Total zona studiata	1000			
P.O.T.max.PROPUS = 10,30%				
C.U.T.max.PROPUS = 0,103				

VERIFICATOR	NUME	SEMNATURA	CERINTA		
BIROU INDIVIDUAL DE ARHITECTURA DIANA BIANU C.I.F.20840630, T.N.A. 955 Orastie, str.Viilor nr.32				Beneficiar:	PRIMARIA MUNICIPIULUI ORASTIE Mun. Orastie, P-ta Aurel Vlaicu nr.3, jud. Hunedoara
SPECIFICATIE	NUME	SEMNATURA	Scara:	Titlu proiect:	CONSTRUCTIE A DOUA GARAJE AUTO
SEF PROIECT	c.arh.Diana Bianu		1:500	Municipiul Orastie, strada Libertatii f.n.	Faza P.U.D.
PROIECTAT	c.arh.Diana Bianu		Data:	Titlu plansa:	PLAN DE SITUATIE SI REGLEMENTARI URBANISTICE
			10/2009		Plansa Nr.3